



Ministerie van Infrastructuur en Milieu



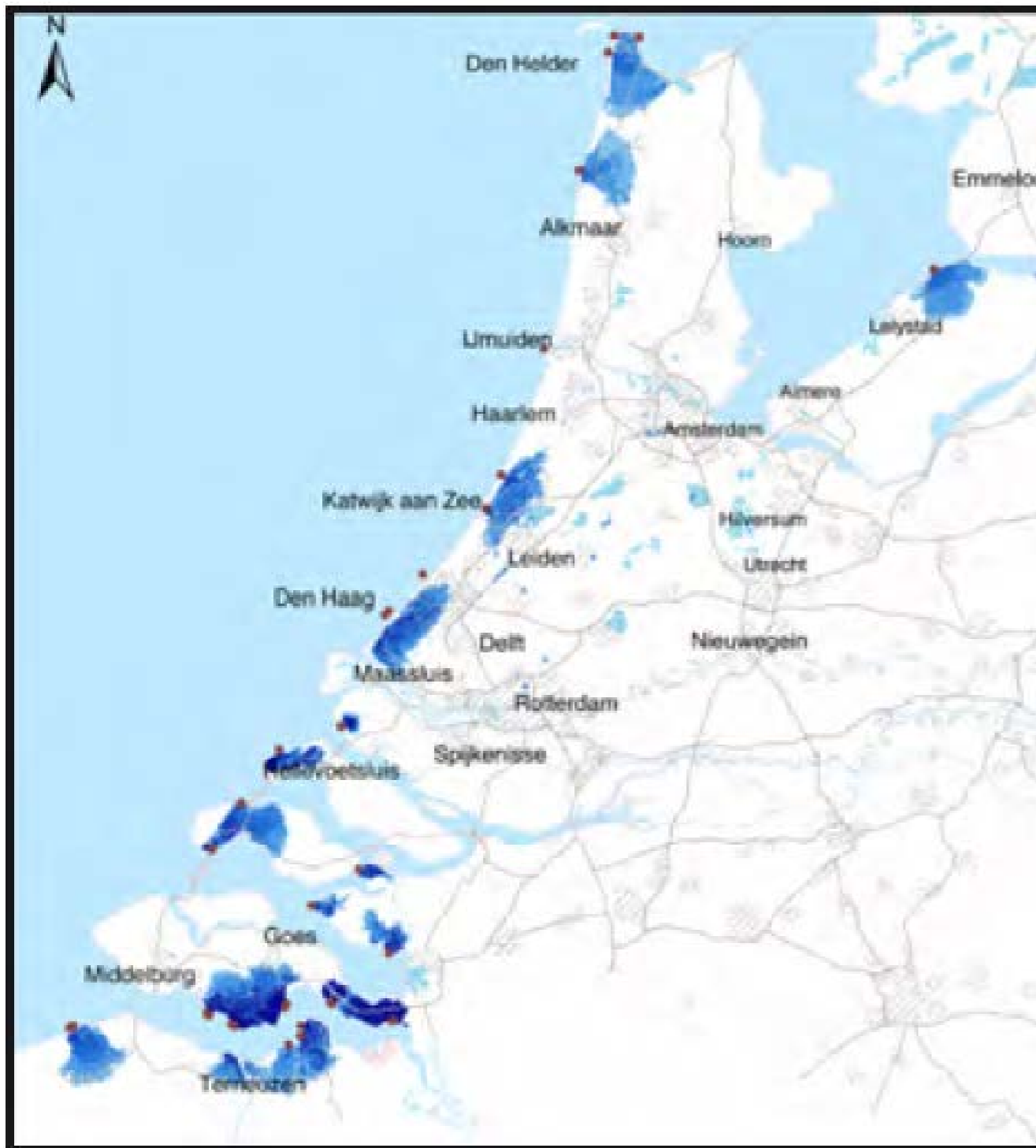
## Prendre conscience du risque d'inondation et savoir quoi faire

Robert Slomp

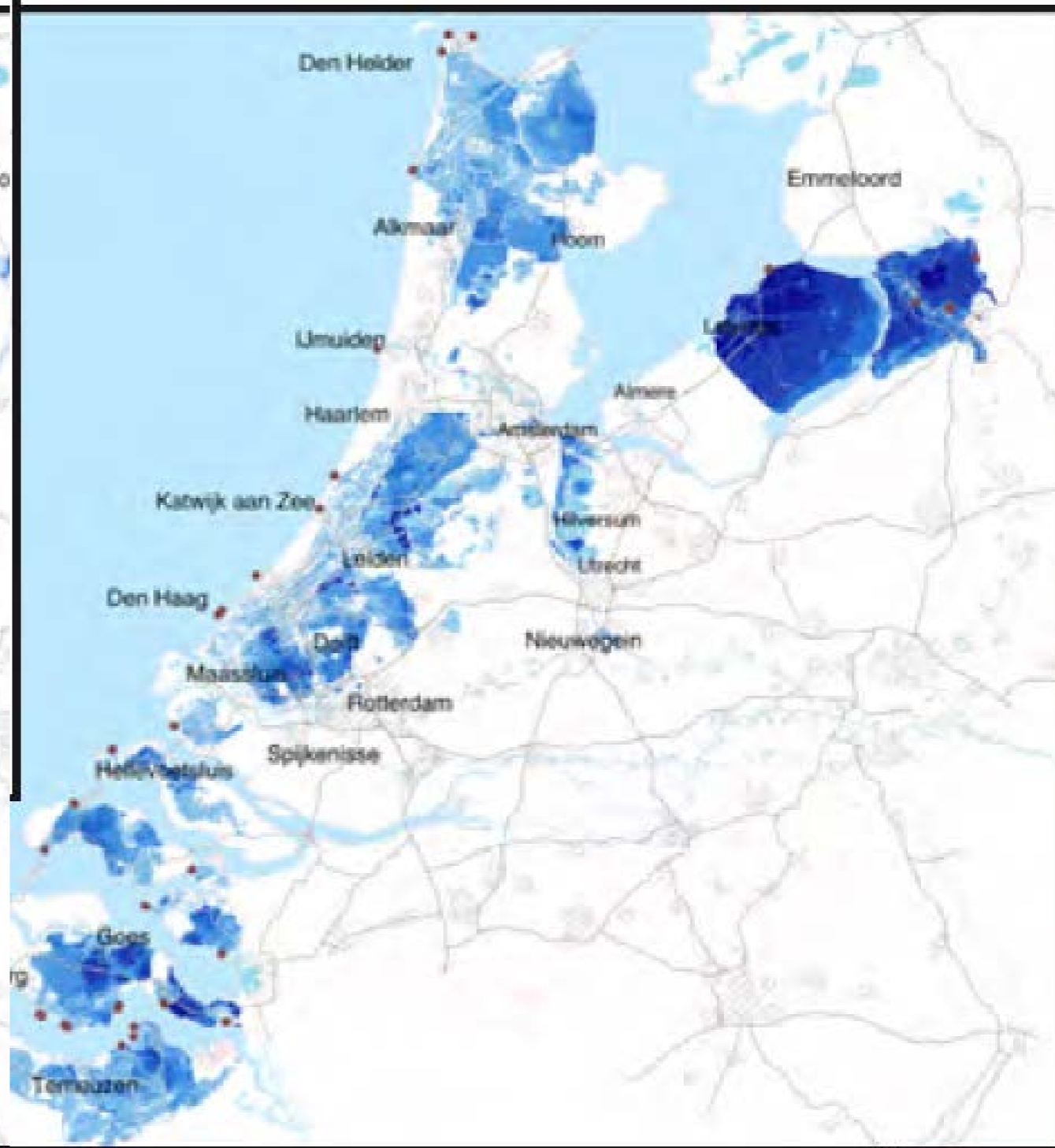
Ministère de l'Infrastructure et de  
l'environnement des Pays-Bas

22 juin 2017

# Scénarios



4 heures après



une semaine après



Appli mobile 'est ce que j'inonde ?'  
code Postale 2676 BD (Maasdijk / Rotterdam)

Als ons water stijgt



2676BD



Overstroom ik?

Wat kan ik doen?

Overstromingen



**Ja, je overstroomt  
maximaal 2.5 meter**

Jij hebt een kans van minder dan 1% dat jij dit in je leven meemaakt.  
Dat kan ook morgen zijn.

**Wat betekent dit voor mij?**

- Geen water
- Geen elektriciteit
- Geen gas
- Geen toilet
- Geen internet
- Blijven: Je bent enkele dagen op jezelf aangewezen
- Weggaan: Grote drukte op de weg

Wat kan ik doen?

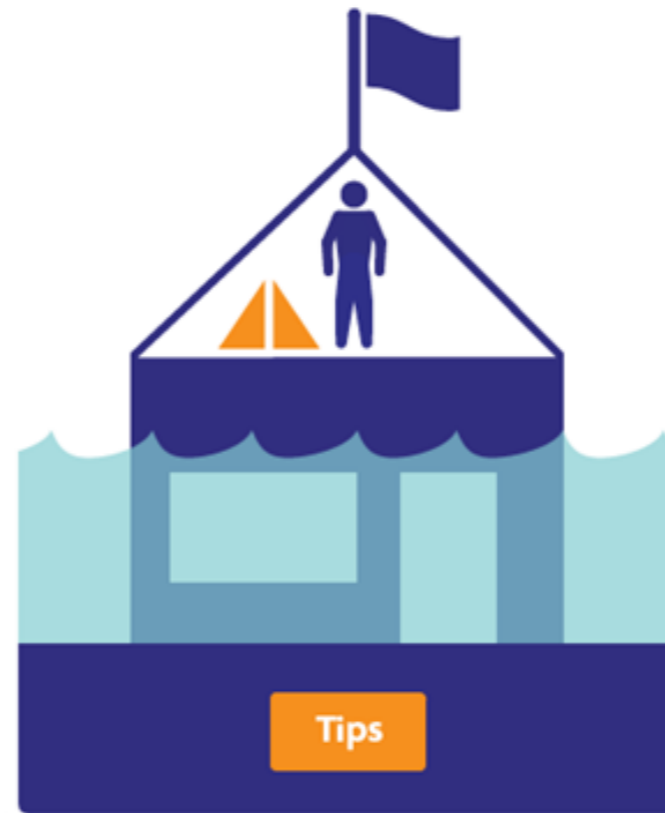


# CONSIGNES : 'Dois je rester ou dois je partir?'

La pire situation de tous les scénarios a été donnée pour chaque partie de rue (indiquée par le code postal )

Un conseil adapté est donné pour que le/la citoyen(ne) choisisse

Ik blijf



Ik ga





# Références

## Scénarios, 2 exemples

- <https://www.rijksoverheid.nl/documenten/brochures/2008/01/01/overstromingsscenario-s-voor-rampenplannen-westelijke-kust>
- <https://www.rijksoverheid.nl/documenten/brochures/2008/01/01/overstromingsscenario-s-voor-rampenplannen-rijn-ijssel>

## Sites internet

- <http://www.overstroomik.nl/>
- <http://www.risicokaart.nl/>